

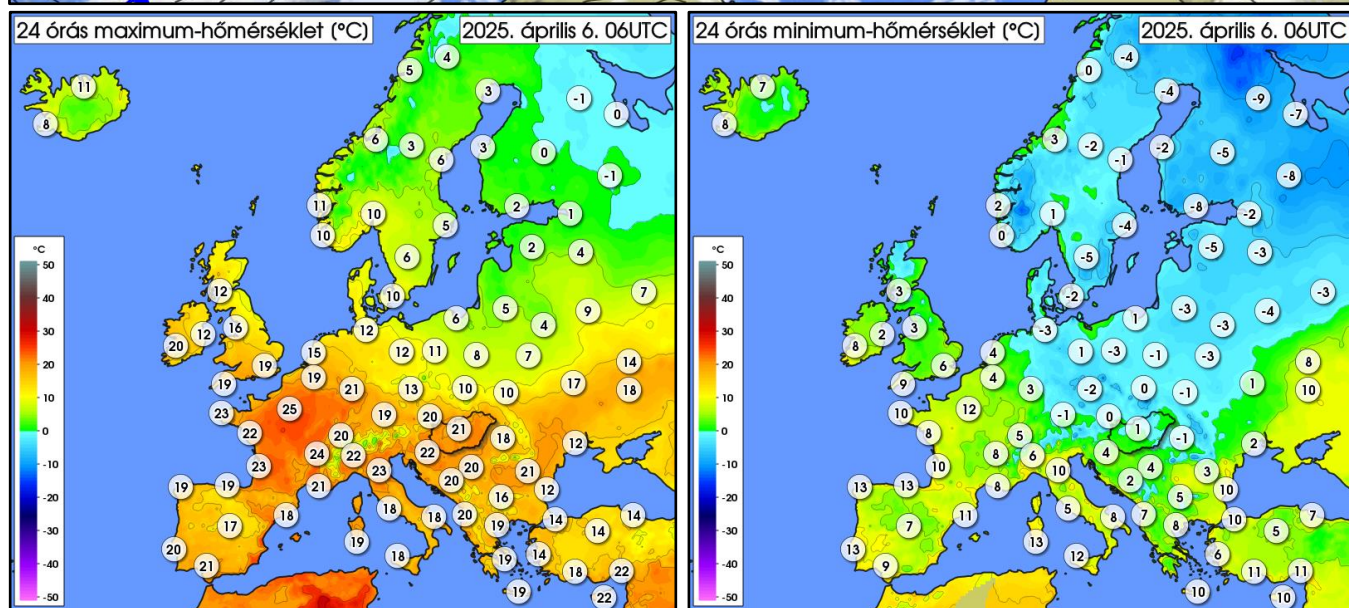
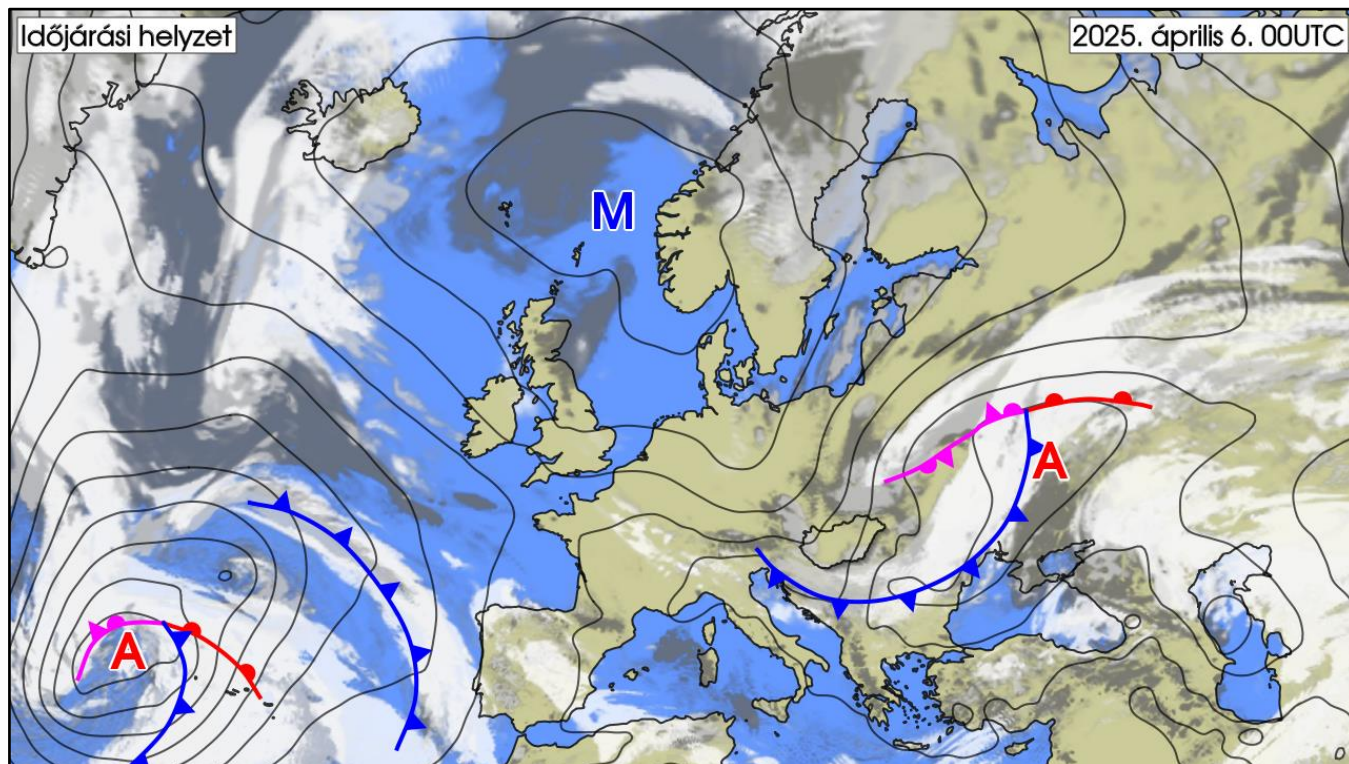
IDŐJÁRÁSI NAPIJELENTÉS

138. évfolyam 96. szám

Budapest

2025. április 6. vasárnap

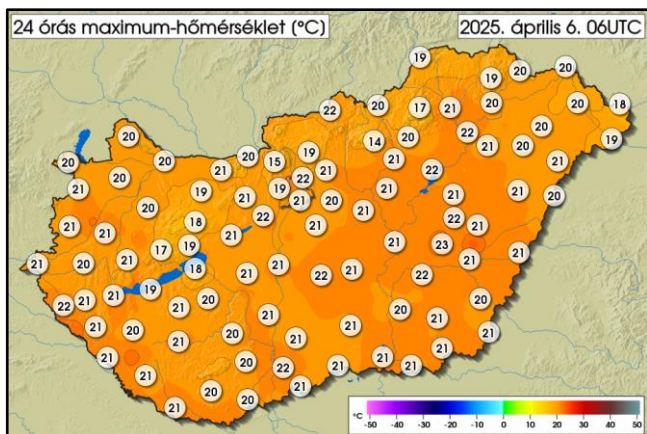
AZ IDŐJÁRÁSI HELYZET EURÓPÁBAN



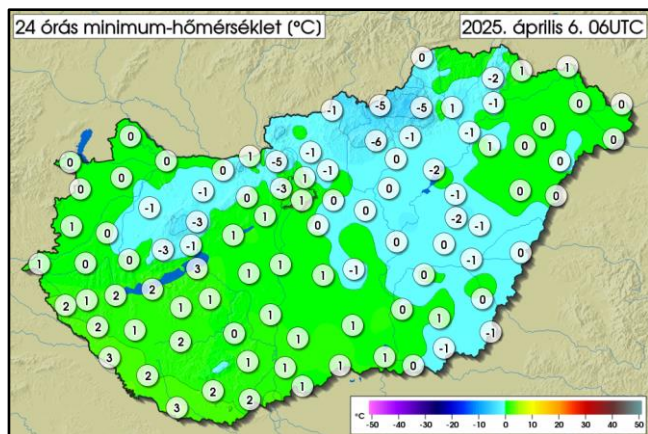
Középpontjával Ukrajna fölött ciklon örvénylik, amelynek markáns hidegfrontja már elhagyta a Kárpát-medence térségét. A front előterében még meleg, tavaszi idő a jellemző, mögötte azonban jelentősen visszaesett a hőmérséklet, a legtöbb helyen a maximum még a 10 fokot sem éri el, és az éjszakai fagyok is sokfelé visszatértek. A ciklon hatására Európa keleti, délkeleti részén több helyen előfordul csapadék: előterében záporok, zivatarok, hátoldalán inkább hózáporok alakulnak ki. Mindeközben kontinensünk északnyugati, északi felén nagy kiterjedésű anticiklon terül el, amely nyugodtabb időjárást eredményez, csapadék csak kevés helyen fordul elő. A Kárpát-medencébe erős északias áramlással továbbra is hideg levegő érkezik, helyeként záporok, hózáporok is kialakulhatnak.

MAGYARORSZÁG IDŐJÁRÁSA

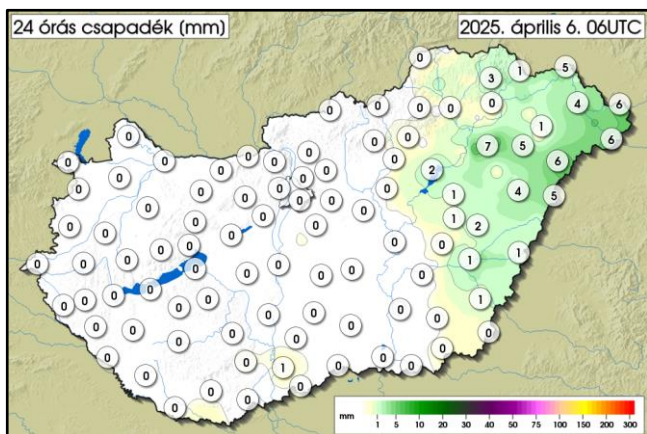
Az adatok a kiadás napján 06UTC-kor zárulnak és az előző 24 órás szélsőértékeket tartalmazzák



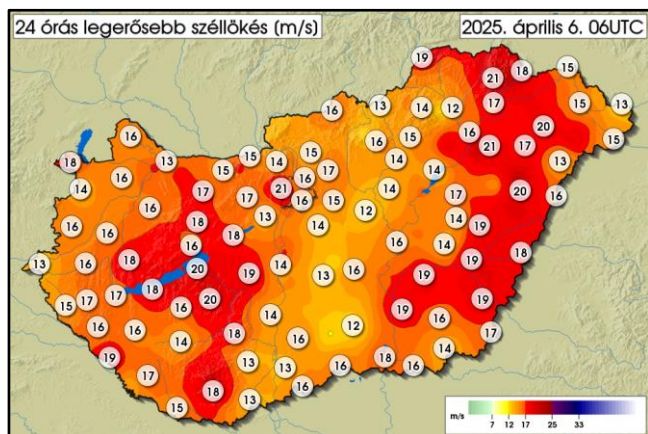
	MIN	MAX
04. 05.	13,7 °C Kékestető	23,8 °C Szeghalom Tövískes
REKORD	0,0 °C Dobogókő 1911	28,6 °C Békéscsaba 1989



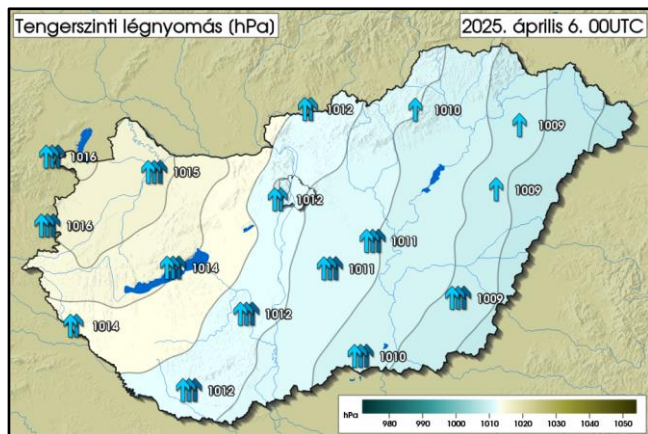
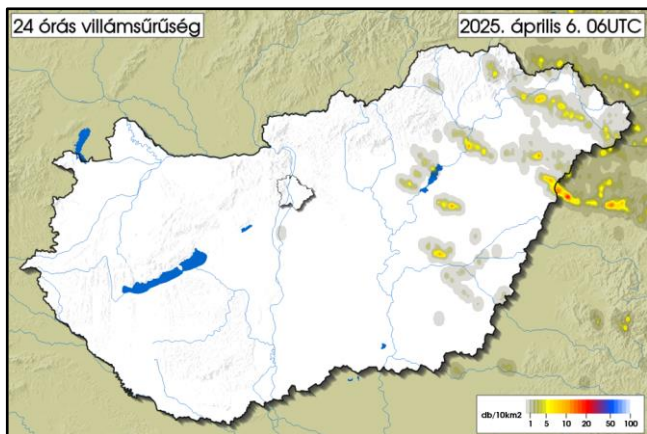
	MIN	MAX
04. 05.	-5,7 °C Kékestető	3,1 °C Babócsa
REKORD	-10,0 °C Dobogókő 1929	16,9 °C Balatonederics 2016



	MAX
04. 05.	6,7 mm Folyás
REKORD	59,1 mm Kemence 1962



	MAX
04. 05.	23,2 m/s Balatonőszöd
REKORD	37,8 m/s Kab-hegy 2010

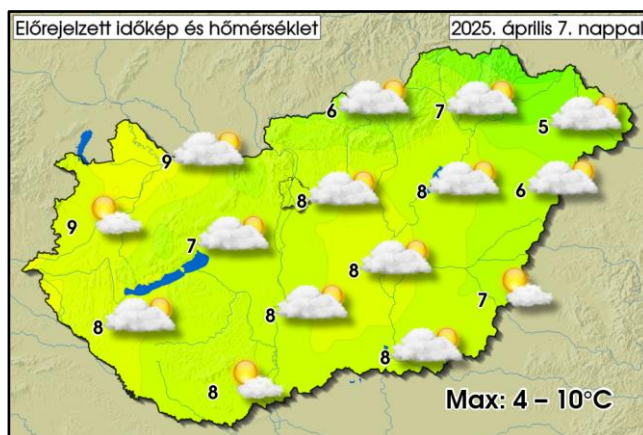
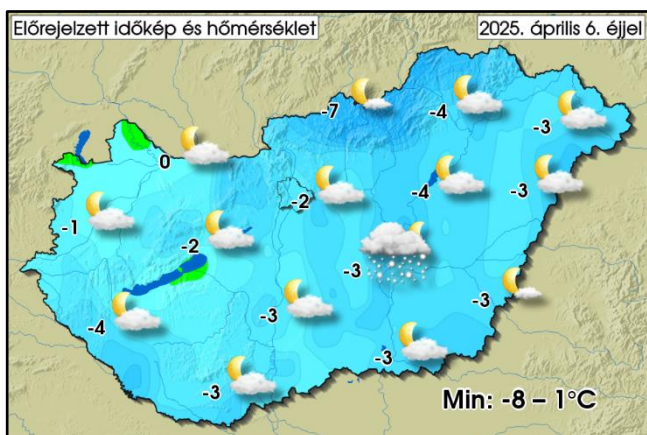


AZ ELŐZŐ NAP IDŐJÁRÁSÁRÓL RÖVIDEN:

Szombaton délelőtt még csak a Tiszántúlon és északkeleten volt felhős az idő, másutt legfeljebb fátyolfelhők voltak az égen. Később mindenütt erősen megnövekedett a felhőzet, és északkeleten, valamint az Alföld keleti felén zápor, zivatar is előfordult. Másutt csak néhol alakultak ki záporok. Estefelé a Dunántúlon észak felől már a felhőzet-csökkenés is elkezdődött. A délnyugati országrészt leszámítva sokfelé fújt erős, helyenként viharos északi, északnyugati szél. A legmagasabb nappali hőmérséklet 18 és 24 fok között alakult, majd a hidegfront hatására kora délutántól északkeleten, később észak felől másutt is elkezdett visszaesni a hőmérséklet. Éjszaka mindenütt megszűnt a csapadék, és átmenetileg az ég is kiderült, a hajnali órákra azonban északkelet felől vastagabb felhőtömbök érkeztek. A szél élénk, helyenként erős maradt. Hajnalra általában -2 és +3 fok közé hűlt le a levegő, de a szélvédett északi völgyekben -5 fok körüli értéket is mértünk. Az elmúlt 24 órában mérőállomásaink a csapadék mennyisége csapadékyom és 7 mm között változott.

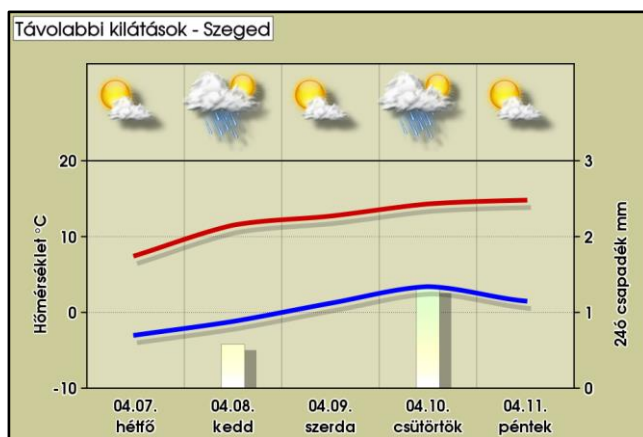
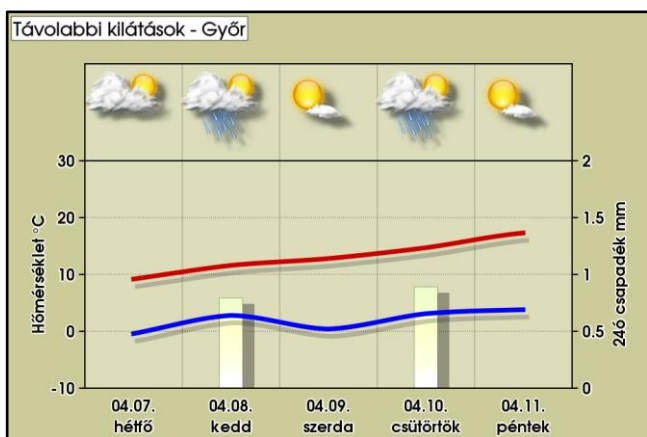
VÁRHTÓ IDŐJÁRÁS AZ ORSZÁG TERÜLETÉN MÁSNAP ESTIG:

Elsősorban hazánk keleti részén, illetve az Északnyugat-Dunántúlon lehet ma több a felhő, máshol gyengén felhős, napos idő várható. Éjszaka változó felhőzetre számíthatunk, majd hétfőn délelőtt egyre jobban befelhősödik az ég, így délelőtt süthet ki hosszabb időre a nap. Zápor, havas eső zápor, hózápor főként a Tisza vonalában lévő összeáramlási vonal mentén alakulhat ki, amely estefelé nyugat felé tevődik, közben elyengül. Ezt követően legfeljebb néhol lehet záporos csapadék. A nagy területen erős, a Dunántúl középső részén, illetve északkeleten olykor viharos északi, északnyugati szél csak lassan veszít erejéből. Az éjszakai mérséklődést követően hétfőn napközben ismét megélnék, a Dunántúl északnyugati, nyugati felén megerősödik.



TÁVOLABBI KILÁTÁSOK:

Közepesen vagy erősen felhős időre számíthatunk. Zápor, hózápor kialakulhat, elsősorban kedden és csütörtökön, míg pénteken az északkeleti tájakon eső is eshet. Az északnyugati szelet több alkalommal kísérik erős, csütörtökön helyenként viharos lökések. A hőmérséklet a sokévi átlag alatt alakul, éjszaka sok helyen fagyra is számítani kell, majd a hétvégére egyre enyhül az idő.



AZ ELMÚLT 24 ÓRA ADATAI (2025.04.06. 06UTC-ig)

Állomás	Csapadék [mm]	Max. hőm. [°C]	Min. hőm. [°C]	Max. szélsebesség [m/s]	Állomás	Csapadék [mm]	Max. hőm. [°C]	Min. hőm. [°C]	Max. szélsebesség [m/s]
Jobaháza	0,0	19,9	0,4	15,5	Penc	0,0	19,4	-1,0	14,5
Győr	0,0	20,4	0,4	13,4	Sülysáp	0,0	19,9	-0,1	15,2
Mosonmagyaróvár	0,0	20,1	0,2	15,5	Tápiószele	0,0	21,3	-0,3	12,1
Pér	0,0	20,3	-0,1	17,5	Tésa	0,0	21,1	-1,7	13,2
Sopron	0,0	19,7	0,0	17,9	Baja	0,6	22,1	1,3	13,3
Sopronhorpács	0,0	20,7	0,2	13,9	Fülöpháza	0,0	22,3	0,7	13,4
Káld	0,0	21,1	0,3	15,9	Kecskemét	0,0	21,1	-1,1	15,5
Szentgotthárd	0,0	20,6	1,0	13,0	Kelebia	0,0	20,5	1,0	16,0
Szombathely	0,0	20,9	0,7	16,0	Kiskunhalas	0,0	20,9	1,3	11,9
Vasvár	0,0	20,2	0,3	15,9	Kiskunmajsa	0,0	20,8	0,8	12,1
Iklódbördöce	0,0	21,9	2,2	14,7	Tass	0,0	20,8	0,9	17,3
Keszthely	0,0	21,5	1,8	16,9	Szécsény	0,0	22,0	-0,8	16,1
Nagykanizsa	0,0	20,8	1,9	15,9	Zabar	0,0	19,5	-5,3	13,3
Sármellék	0,0	21,0	1,5	16,5	Eger	0,3	19,8	-0,7	15,0
Nagykutas	0,0	19,8	0,3	16,3	Kékestető	0,0	13,7	-5,7	16,2
Kab-hegy	0,0	16,6	-3,4	-	Kompolt	0,0	20,9	-0,3	14,4
Pápa	0,0	20,2	-0,5	16,4	Poroszló	2,2	21,5	-1,6	14,2
Sütemeg	0,0	20,6	0,2	18,3	Jászapáti	0,0	21,2	-0,3	13,6
Szentkirályszabadja	0,0	19,3	-0,8	15,6	Kunmadaras	0,7	21,2	-1,2	17,3
Tés	0,0	17,5	-2,7	18,0	Szolnok	0,0	21,1	0,1	15,9
Csurgó	0,0	20,8	2,5	18,5	Túrkeve	0,0	22,9	-0,4	13,8
Fonyód	0,0	19,2	2,2	18,4	Pitvaros	0,4	21,3	-0,8	13,8
Homokszentgyörgy	0,0	20,5	1,8	17,1	Szeged	0,0	21,3	0,5	17,5
Kaposvár	0,0	21,3	1,9	14,0	Szentes	0,2	20,3	-0,2	18,5
Nemeskisfalud	0,0	20,3	1,1	15,5	Hidasnémeti	0,8	19,3	0,9	18,6
Siófok	0,0	17,7	3,0	19,5	Jósvaő	0,0	18,9	-0,3	18,6
Tata	0,0	20,7	0,1	15,1	Miskolc	0,0	21,3	0,8	12,3
Tát	0,0	20,2	0,6	14,7	Sátoraljaújhely	1,1	19,9	0,5	17,9
Vérteskethely	0,0	18,9	-1,2	17,3	Tarcal	0,2	20,1	-0,5	16,6
Agárd	0,0	20,3	1,6	15,5	Csenger	5,7	18,5	0,1	14,9
Felcsút	0,0	20,6	0,0	16,9	Milota	5,8	17,8	0,2	12,7
Martonvásár	0,0	21,5	0,6	12,8	Napkor	1,0	20,1	0,2	19,8
Sárbogárd	0,0	20,8	0,6	19,2	Nyírlugos	6,2	21,1	-0,1	13,4
Székesfehérvár	0,0	20,8	0,8	17,8	Újféhértó	5,4	19,7	0,0	17,3
Bátaapáti	0,2	20,3	1,1	13,2	Vásárosnamény	3,8	20,2	0,3	15,0
Iregszemcse	0,0	20,2	1,0	19,6	Záhony	5,0	19,5	0,5	15,0
Paks	0,0	21,2	1,2	14,1	Bagamér	4,5	19,7	0,4	16,2
Tevel	0,0	20,1	0,2	17,6	Debrecen	3,7	20,8	0,3	19,7
Pécs Árpádtető	0,0	19,0	-0,7	-	Folyás	6,7	20,5	0,5	20,9
Pécs Pogány	0,0	19,8	1,5	18,0	Körösszakál	1,1	21,1	-0,4	17,7
Sellye	0,0	21,4	3,1	14,8	Szerep	2,1	20,9	-0,9	19,4
Aszód	0,0	21,2	-0,9	16,5	Békéscsaba	0,5	20,4	-0,2	19,3
Bp, János-hegy	0,0	19,3	-2,9	21,3	Körösladány	1,3	21,3	-0,8	19,4
Bp, Lőrinc	0,0	20,9	1,2	15,5	Lókösháza	0,0	20,9	-0,7	16,7
Bp, Újpest	0,0	21,7	0,6	16,1	Orosháza	0,0	21,1	1,0	16,1
Kakucs	0,0	20,6	-0,1	13,5	Szarvas	0,0	21,5	0,2	18,8