

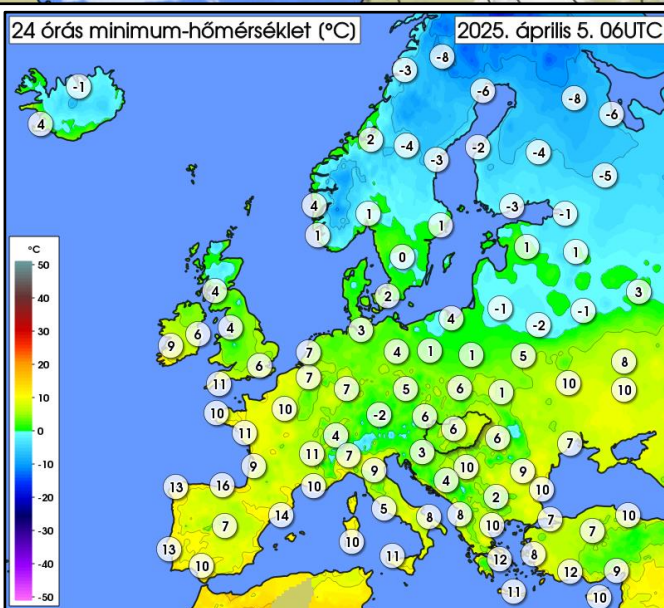
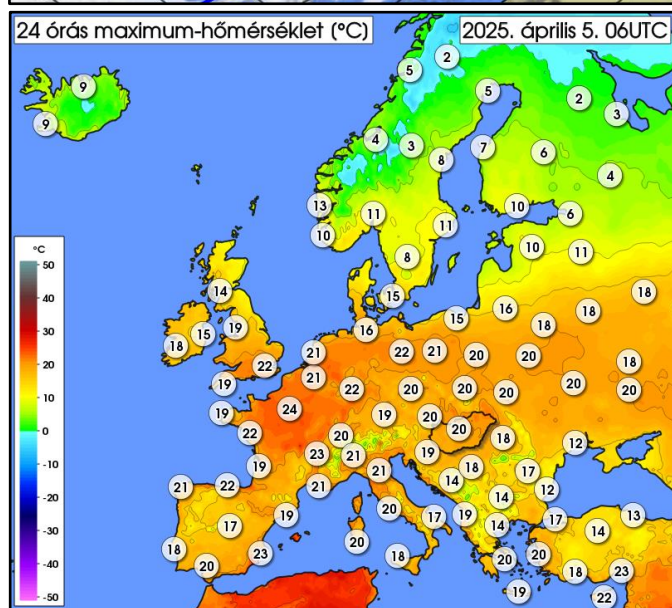
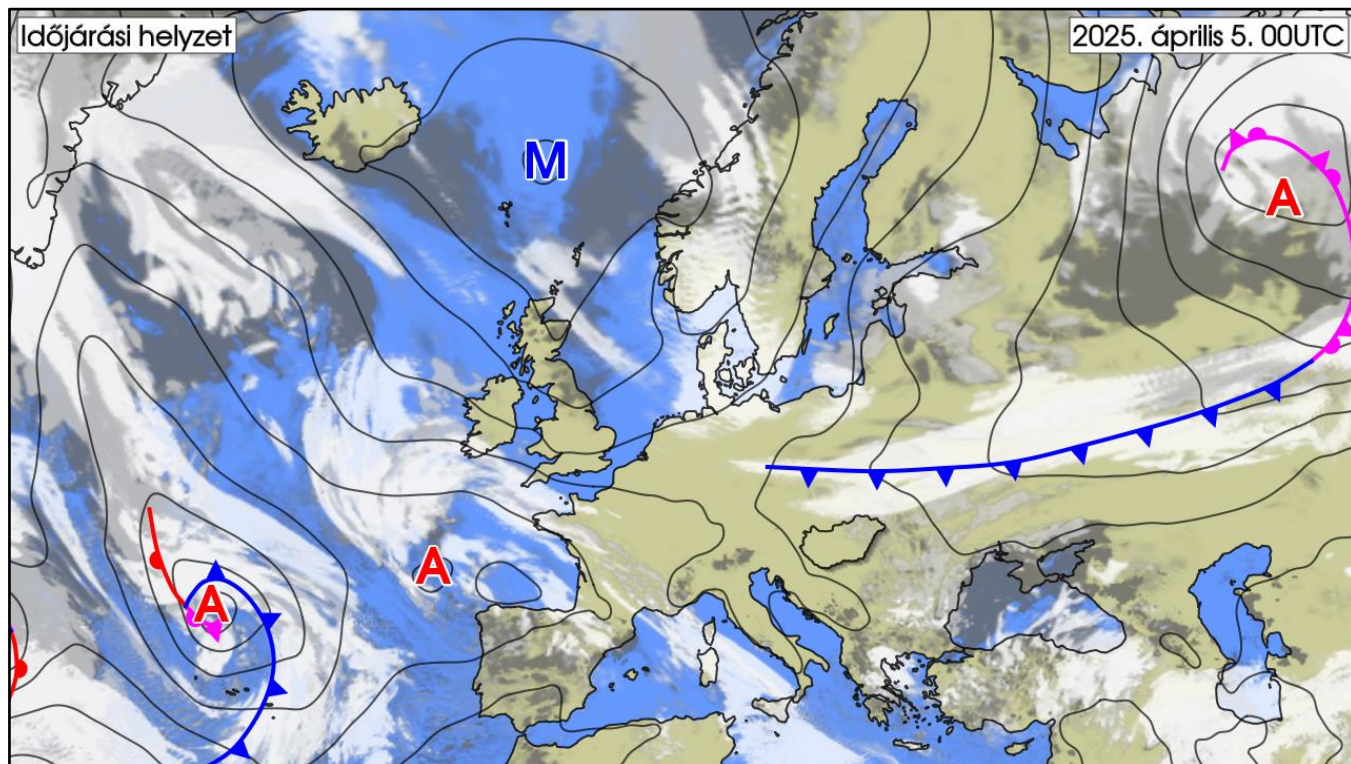
# IDŐJÁRÁSI NAPIJELENTÉS

138. évfolyam 95. szám

Budapest

2025. április 5. szombat

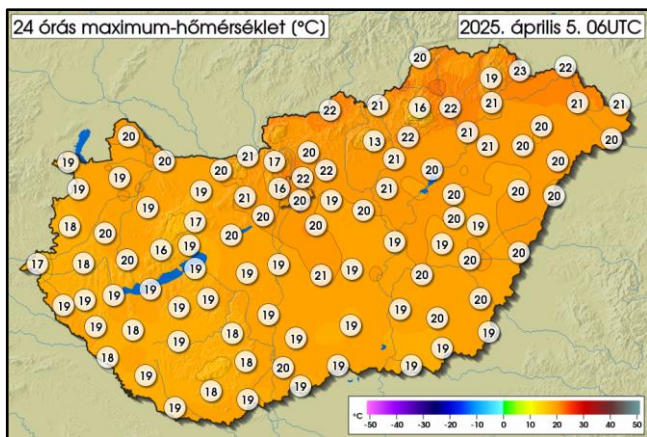
AZ IDŐJÁRÁSI HELYZET EURÓPÁBAN



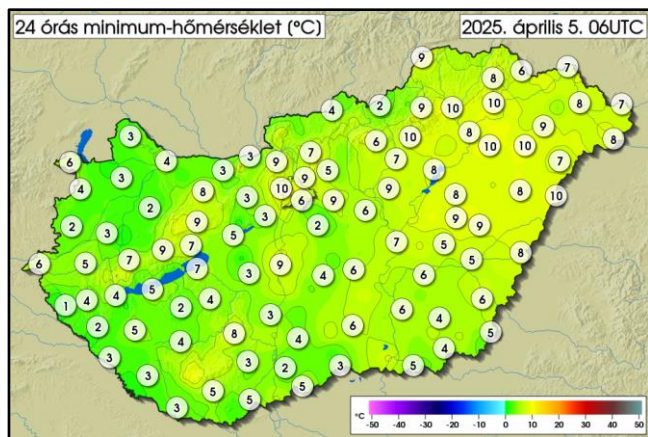
Anticiklon helyezkedik el a Norvég-tenger felett, ami a Brit-szigetek és a Skandináv-félsziget időjárására van hatással. Ezeken a helyeken kevés a felhő, és a legtöbb helyen száraz az idő, azonban a nyugati áramlásban a Skandináv-hegység északi felén kialakul helyenként csapadék. A Vizcayai-öböl térségében lévő ciklon már napok óta a térségben örvénylik, miközben gyengül ugyan, de az Ibériai-félszigeten még mindig sokfelé van csapadékos idő, néhol 30 mm feletti mennyiség is előfordul. Észak-Oroszország felett markáns ciklon található, amelynek hidegfrontja a Kelet-európai-síkságon át Lengyelországig húzódik. E mentén több helyen esik az eső, az északabbi tájakon, illetve a hegyekben havazik. Vasárnap estig ez a hidegfront a Kárpát-medencét is eléri, nyomában több fokkal csökken a hőmérséklet.

# MAGYARORSZÁG IDŐJÁRÁSA

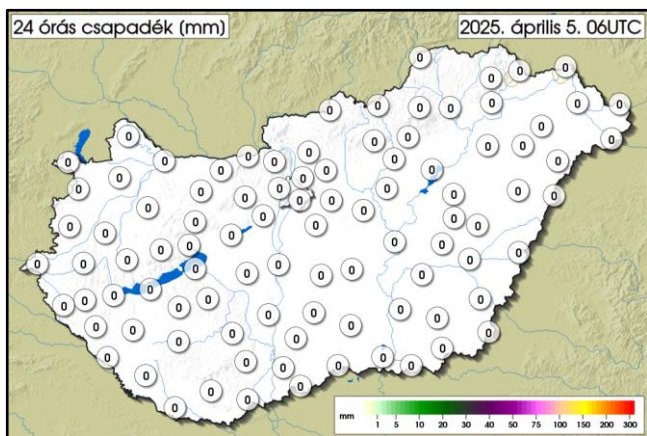
Az adatok a kiadás napján 06UTC-kor zárulnak és az előző 24 óras szélsőértékeket tartalmazzák



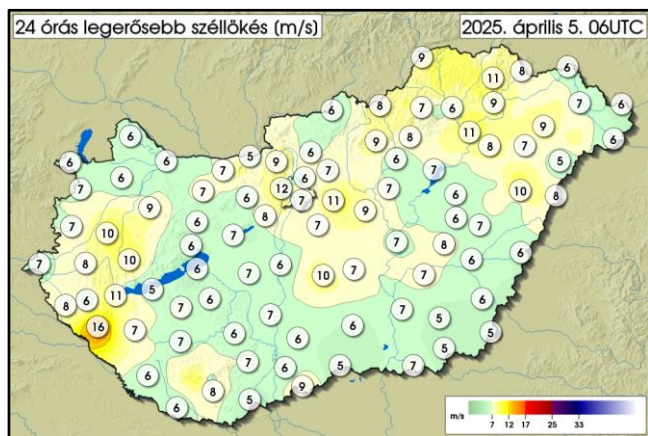
	MIN	MAX
04. 04.	<b>13,0 °C</b> Kékestető	<b>22,8 °C</b> Sátoraljaújhely
REKORD	<b>-2,6 °C</b> Kékestető 1970	<b>28,2 °C</b> Kaposvár 1946



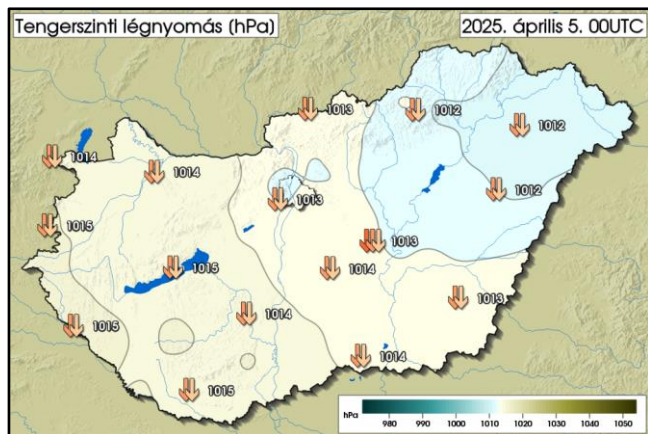
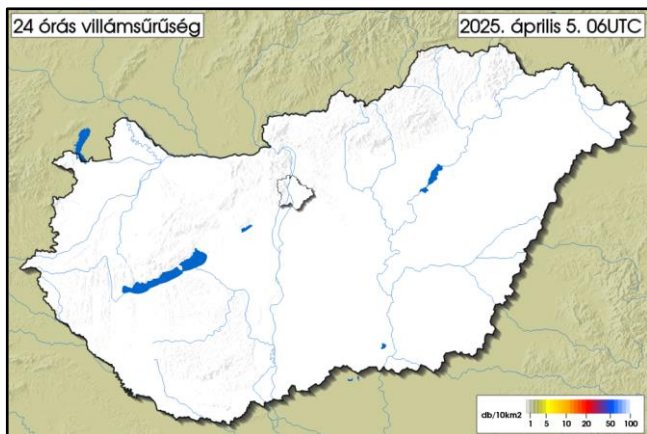
	MIN	MAX
04. 04.	<b>1,0 °C</b> Babócsa	<b>10,7 °C</b> Budapest Lágymányos
REKORD	<b>-7,1 °C</b> Kékestető 2022	<b>15,7 °C</b> Miskolc 1995



	MAX
04. 04.	<b>0,2 mm</b> Sárospatak
REKORD	<b>60,1 mm</b> Zalakomárom 1964



	MAX
04. 04.	<b>15,7 m/s</b> Nagykanizsa
REKORD	<b>34,2 m/s</b> Kab-hegy 2011

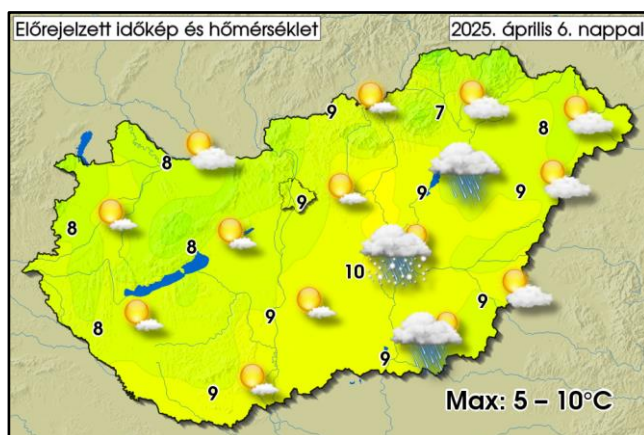
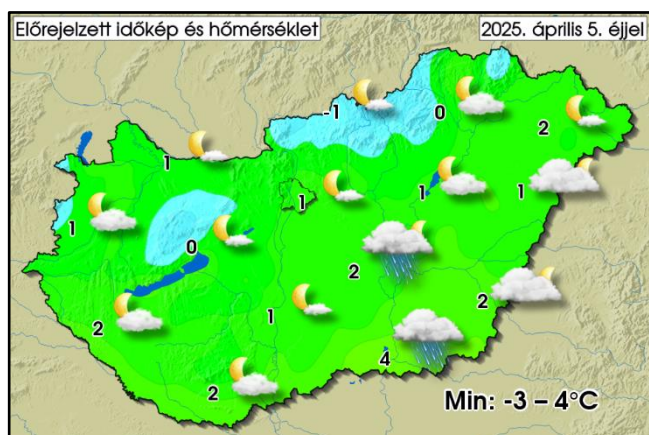


## AZ ELŐZŐ NAP IDŐJÁRÁSÁRÓL RÖVIDEN:

Pénteken többnyire napos idő volt gomolyfelhővel, csapadék nélkül. A csúcshőmérséklet 17 és 23 fok között alakult. Éjszaka a keleti tájakon növekedett meg a felhőzet, és ott fordult elő néhol kisebb eső. Hajnalra 1 és 11 fok közé hűlt le a levegő. Az elmúlt 24 órában mérőállomásaink a csapadék mennyisége sehol sem érte el az 1 mm-t.

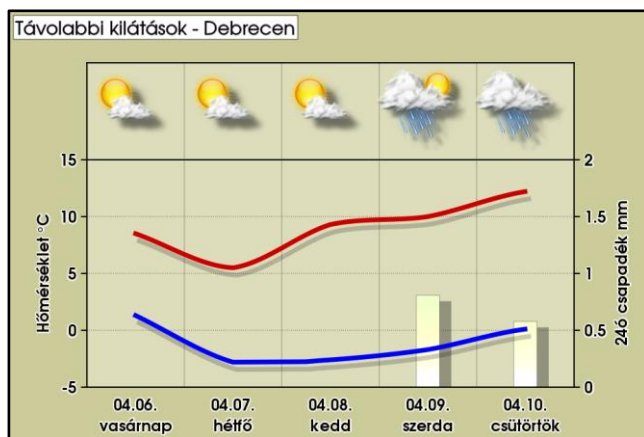
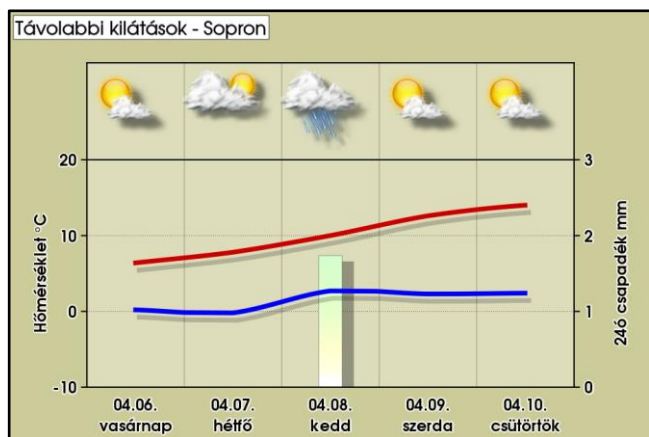
## VÁRHATÓ IDŐJÁRÁS AZ ORSZÁG TERÜLETÉN MÁSNAP ESTIG:

Észak felől markáns hidegfront hatására átmenetileg megnövekszik a felhőzet, de alapvetően sok napsütés várható. Főként a keleti, északkeleti tájakon egész nap felhős lehet az idő. Estétől a legtöbb helyen csökken a felhőzet, és éjszaka és vasárnap napközben is felhőátvonulásokra lehet számítani a keleti megyékben több, másutt kevesebb felhővel. Ma keleten többfelé, másutt helyenként várható zápor, de a keleti országrészben zivatarok is kialakulhatnak. Éjszakára ezek lecsengenek, és vasárnap is elsősorban a középső országrészben lévő összeáramlási zóna mentén alakulhatnak ki záporok, hózáporok. Az északnyugati, északi szél többfelé megerősödik, főként a Dunántúl középső részén és a Zemplén térségében viharossá fokozódik. Intenzívebb záporok, zivatarok környezetében is lehetnek viharos szellőkések.



## TÁVOLABBI KILÁTÁSOK:

Gyakran lesz erősen felhős az ég. Zápor, hózápor kialakulására minden nap van esély, de kedden fordulhatnak elő nagyobb számban. Az északnyugati szelet több alkalommal kísérik erős lökések. A hőmérséklet a sokévi átlag alatt alakul, éjszaka sok helyen fagyra is számítani kell.



AZ ELMÚLT 24 ÓRA ADATAI (2025.04.05. 06UTC-ig)

Állomás	Csapadék [mm]	Max. hőm. [°C]	Min. hőm. [°C]	Max. szélsebesség [m/s]	Állomás	Csapadék [mm]	Max. hőm. [°C]	Min. hőm. [°C]	Max. szélsebesség [m/s]
Jobaháza	0,0	19,4	2,7	5,9	Penc	0,0	20,3	7,0	6,0
Győr	0,0	20,0	4,1	5,9	Sülysáp	0,0	19,1	9,0	10,5
Mosonmagyaróvár	0,0	19,9	3,2	6,2	Tápiószele	0,0	19,9	5,5	8,5
Pér	0,0	19,5	2,4	6,6	Tésa	0,0	21,2	3,8	7,5
Sopron	0,0	18,7	6,2	6,4	Baja	0,0	20,0	1,6	5,5
Sopronhorpács	0,0	18,7	3,8	6,8	Fülöpháza	0,0	20,5	3,9	9,6
Káld	0,0	19,5	2,9	10,4	Kecskemét	0,0	19,3	6,3	7,2
Szentgotthárd	0,0	17,2	5,8	6,6	Kelebia	0,0	19,2	3,4	4,8
Szombathely	0,0	18,3	2,4	6,8	Kiskunhalas	0,0	18,8	6,6	6,0
Vasvár	0,0	18,2	4,7	8,0	Kiskunmajsa	0,0	19,0	6,0	5,7
Iklódbördöce	0,0	19,4	1,3	7,9	Tass	0,0	19,4	8,9	6,5
Keszthely	0,0	18,5	3,3	6,2	Szécsény	0,0	22,3	4,1	6,1
Nagykanizsa	0,0	18,5	1,6	15,7	Zabar	0,0	20,6	1,7	8,3
Sármellék	0,0	19,0	4,1	10,9	Eger	0,0	21,8	9,6	8,1
Nagykutas	0,0	17,9	5,4	7,9	Kékestető	0,0	13,0	6,0	9,1
Kab-hegy	0,0	16,0	9,3	-	Kompolt	0,0	20,6	6,8	5,5
Pápa	0,0	19,2	1,7	8,5	Poroszló	0,0	20,2	8,0	7,1
Sütemeg	0,0	19,5	7,0	10,4	Jászapáti	0,0	20,7	8,6	7,0
Szentkirályszabadja	0,0	18,5	6,8	5,8	Kunmadaras	0,0	19,9	7,6	6,0
Tés	0,0	17,2	9,4	5,9	Szolnok	0,0	19,2	7,2	6,7
Csurgó	0,0	18,1	3,2	-	Túrkeve	0,0	19,2	5,4	7,5
Fonyód	0,0	19,4	5,3	5,3	Pitvaros	0,0	19,2	4,1	5,0
Homokszentgyörgy	0,0	18,6	3,0	6,4	Szeged	0,0	-	-	-
Kaposvár	0,0	19,0	3,5	6,5	Szentes	0,0	19,0	5,9	6,9
Nemeskisfalud	0,0	18,3	5,4	7,2	Hidasnémeti	0,0	21,0	5,2	7,4
Siófok	0,0	18,8	6,9	5,8	Jószaő	0,0	20,0	9,1	9,1
Tata	0,0	20,0	2,6	7,1	Miskolc	0,0	21,5	9,6	6,4
Tát	0,0	21,0	2,6	5,2	Sátoraljaújhely	0,0	22,8	6,3	8,0
Vérteskethely	0,0	18,6	7,8	7,3	Tarcal	0,0	20,7	9,8	8,7
Agárd	0,0	19,8	5,1	5,3	Csenger	0,0	20,1	7,7	5,9
Felcsút	0,0	20,5	3,0	5,9	Milota	0,0	20,5	7,1	5,5
Martonvásár	0,0	20,2	2,8	7,8	Napkor	0,0	20,4	9,1	8,8
Sárbogárd	0,0	19,2	3,2	6,5	Nyírlugos	0,0	20,1	7,2	5,4
Székesfehérvár	0,0	19,6	5,0	6,9	Újféhértó	0,0	20,3	9,6	6,7
Bátaapáti	0,0	18,4	2,7	7,1	Vásárosnamény	0,0	21,1	7,8	6,5
Iregszemcse	0,0	19,1	4,3	6,3	Záhony	0,0	21,9	7,2	6,0
Paks	0,0	19,3	3,2	6,9	Bagamér	0,0	19,9	9,7	7,7
Tevel	0,0	18,1	8,4	6,2	Debrecen	0,0	20,2	8,0	9,8
Pécs Árpádtető	0,0	16,8	7,7	-	Folyás	0,0	21,0	9,5	8,4
Pécs Pogány	0,0	17,5	5,2	8,1	Körösszakál	0,0	19,9	8,2	5,8
Sellye	0,0	19,1	2,9	5,5	Szerep	0,0	19,2	9,0	7,0
Aszód	0,0	21,5	4,9	6,7	Békéscsaba	0,0	20,2	6,0	6,1
Bp, János-hegy	0,0	16,4	10,4	11,9	Körösladány	0,0	19,8	5,0	6,4
Bp, Lőrinc	0,0	20,2	6,2	6,6	Lókösháza	0,0	19,3	4,6	5,0
Bp, Újpest	0,0	21,9	8,6	5,9	Orosháza	0,0	19,7	4,4	5,4
Kakucs	0,0	19,8	2,4	7,2	Szarvas	0,0	20,2	5,9	7,4